

MODULARIO  
F. rig. rend. 407



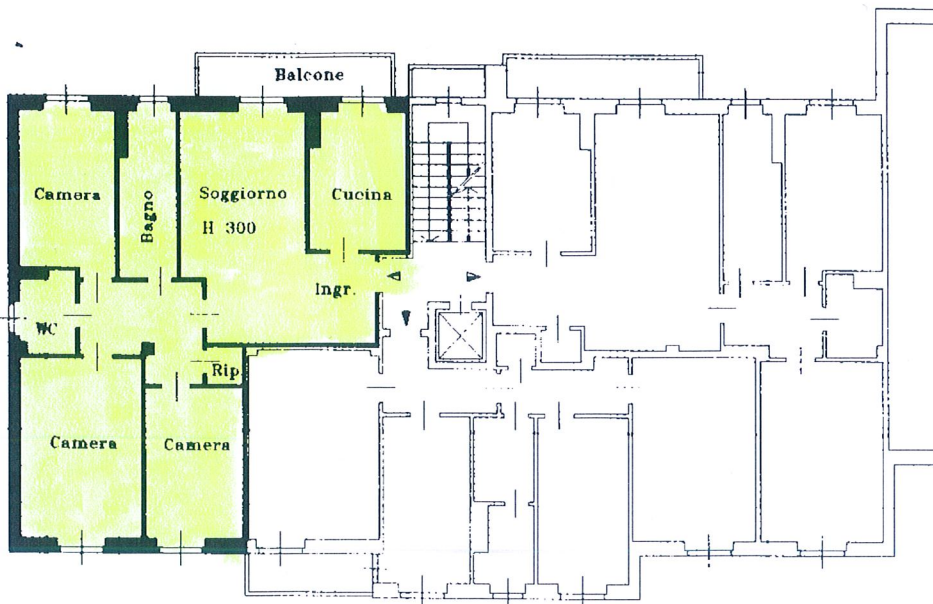
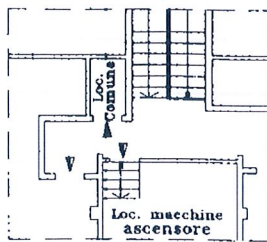
MINISTERO DELLE FINANZE  
DIPARTIMENTO DEL TERRITORIO  
**CATASTO EDILIZIO URBANO** (RDL 13-4-1939, n. 652)

MOD. BN (CEU)

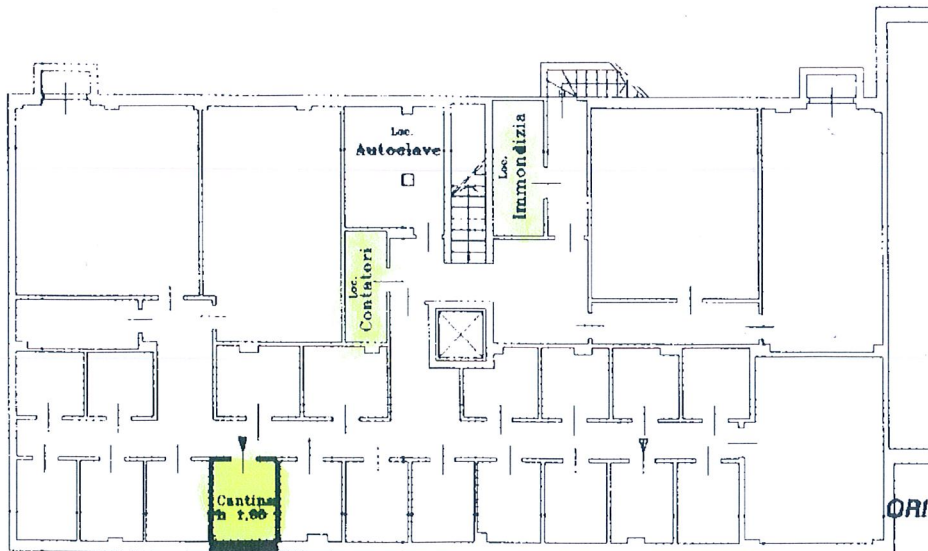
LIRE  
200

Planimetria di u.i.u. in Comune di CORBETTA via Della Repubblica civ. 1/3

Piano Settimo  
Sottotetto

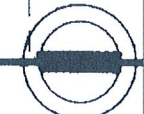


Piano Secondo



Piano Interrato

ORIENTAMENTO



SCALA DI 1:200

Roma - Istituto Poligrafico e Zecca dello Stato - P.v.

ipm 01  
Catasto dei Fabbricati - Situazione al 10/09/2024 - Comune di CORBETTA (C986) - < Foglio 3 - Particella 912 - Subalterno 759 >  
VIA DELLA REPUBBLICA n. 1 Edificio 13 Scala C Interno 4 Piano 2-SI

Dichiarazione di N.C.   
Ultima planimetria in variazione

Compilata dal Architetto  
(Titolo, cognome e nome)  
Rendon Alessandro  
Iscritto all'albo de gli architetti  
della provincia di Varese n. 680  
data 29.07.97 Firma Alessandro Rendon

RISERVATO ALL'UFFICIO

Data presentazione: 04/08/1997 - Data: 10/09/2024 - n. T228065 - Richiedente: GRNMRC79R16F205R

Totale schede 3 - Formato di acquisizione: A4 (210x297) - Formato stampa richiesto: A4 (210x297)

F. 83  
n. 912 sub. 759